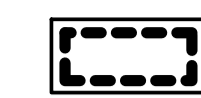

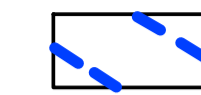
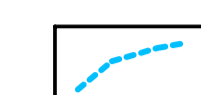
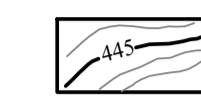


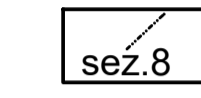
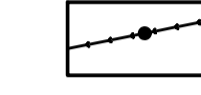




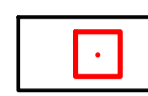
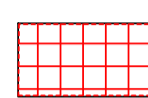





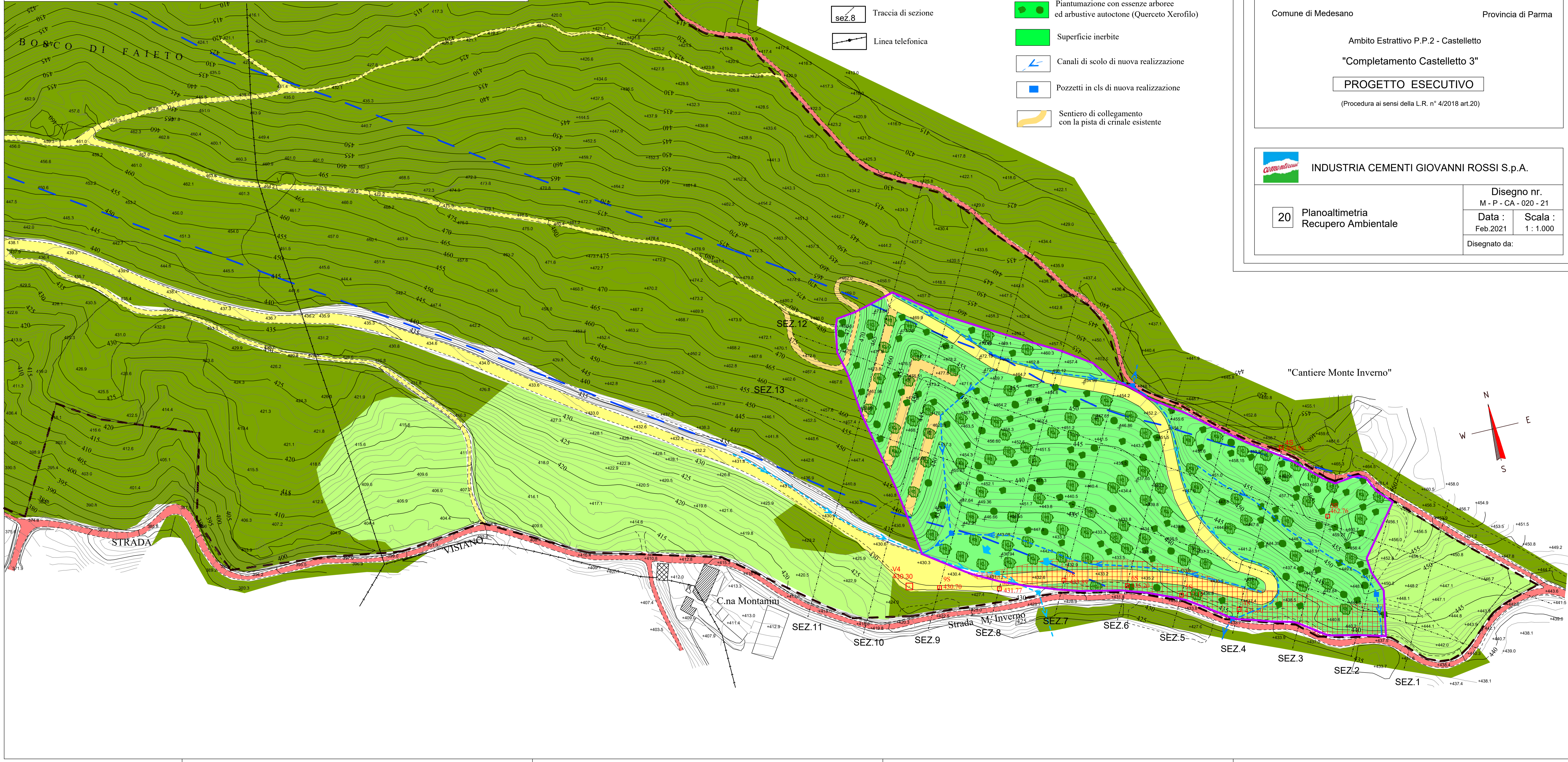


PLANOALTIMETRIA 1:1000

LEGENDA :

-  Area di pertinenza della cava
 -  Area di intervento
 -  Zona di affioramento litoide
 -  Canali di scolo esistenti
 -  Curve di livello (equidistanza 1 m.)
 -  Quote in m. s.l.m.
 -  Pozzetti esistenti
 -  Traccia di sezione
 -  Linea telefonica
 -  Strade di servizio
 -  Viabilità pubblica
 -  Vegetazione arborea e/o ripariale esistente
 -  Aree prative e seminative
 -  Caposaldo
 -  Area di rispetto (20 m.) da escavare in deroga in base all'Art. 104 DPR 128/59 per ampliamento sede stradale
- Interventi di recupero previsti:
-  Piantumazione con essenze arboree ed arbustive autoctone (Querceto Xerofilo)
 -  Superficie inerbite
 -  Canali di scolo di nuova realizzazione
 -  Pozzetti in cls di nuova realizzazione
 -  Sentiero di collegamento con la pista di crinale esistente



Comune di Medesano Provincia di Parma

Ambito Estrattivo P.P.2 - Castelletto

"Completamento Castelletto 3"

PROGETTO ESECUTIVO

(Procedura ai sensi della L.R. n° 4/2018 art.20)

 **INDUSTRIA CEMENTI GIOVANNI ROSSI S.p.A.**

20	Planoaltimetria Recupero Ambientale	Disegno nr. M - P - CA - 020 - 21	
		Data : Feb.2021	Scala : 1 : 1.000
		Disegnato da:	